



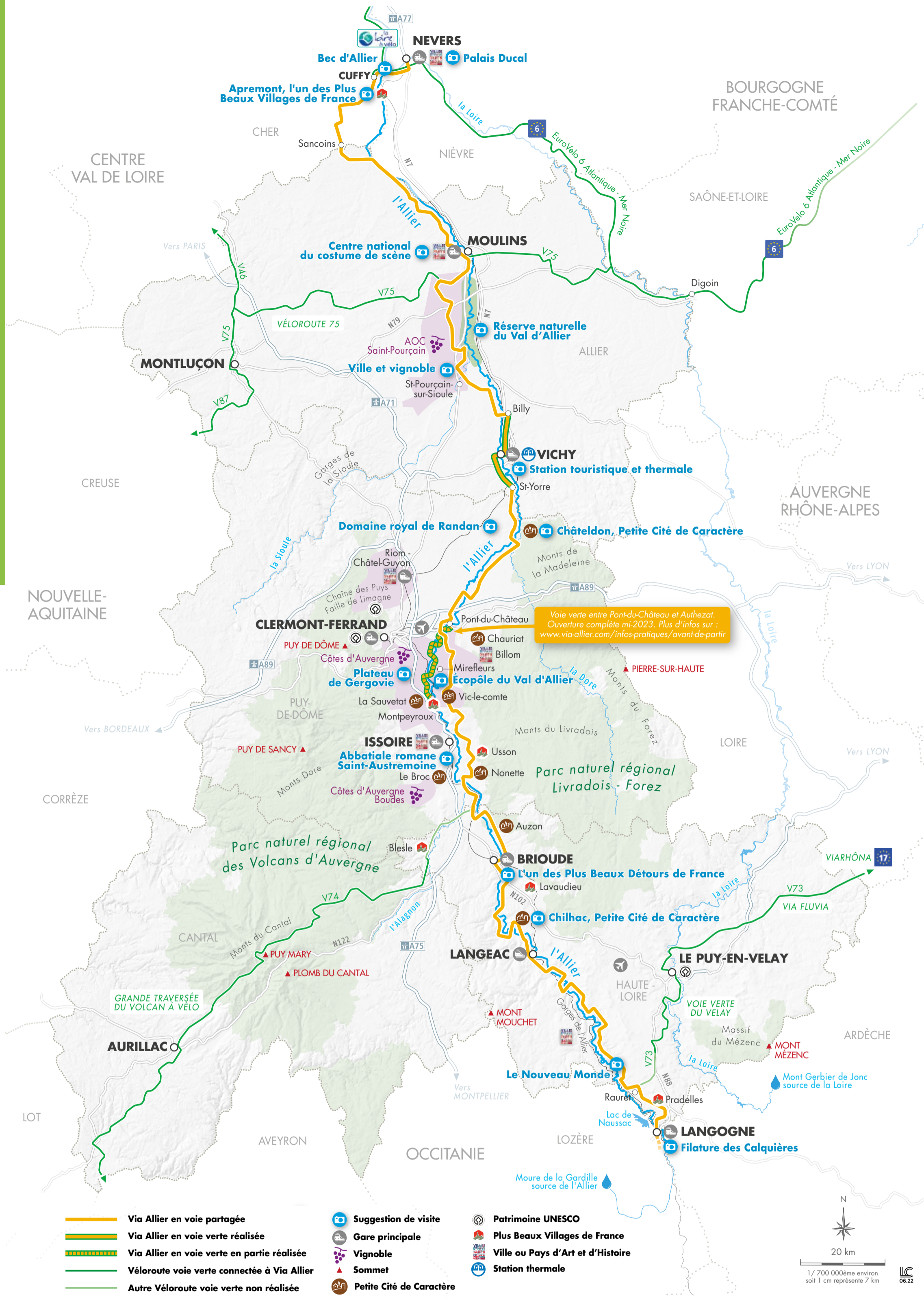
LA VÉLOROUTE DE L'Auvergne

La Via Allier est le tronçon auvergnat de la V70, véloroute qui traverse du nord au sud le Massif central, du fleuve Loire à la Méditerranée. L'itinéraire longe la rivière Allier, depuis sa confluence avec la Loire à Nevers, jusqu'à Langogne en Lozère. Elle assure la connexion avec La Loire à Vélo (EV6) au sud de Nevers.

Longue de 435 km, la véloroute Via Allier remonte la rivière et offre aux cyclistes un voyage à vélo ressourçant jusqu'en haut des Gorges de l'Allier, tout près de sa source à Langogne. Au-delà de la pratique cycliste, la Via Allier est une formidable opportunité pour découvrir et profiter à son rythme des multiples richesses des territoires traversés.



Panorama sur la Chaîne des Puy



Moulins

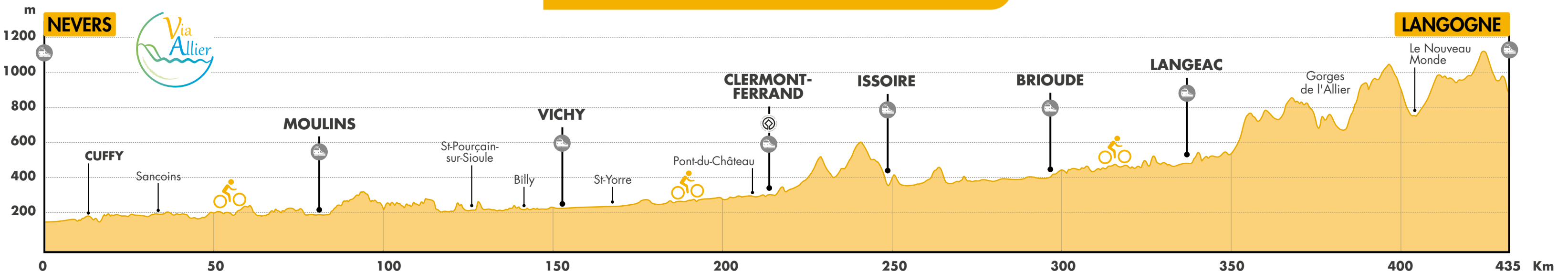


Coudes



Gorges de l'Allier

Le parcours est bien vallonné et ponctué de nombreuses côtes assez courtes notamment sur le sud du Puy-de-Dôme et dans les Gorges de l'Allier en Haute-Loire. L'utilisation d'un V.A.E. permet d'envisager un tel parcours sans effort excessif. Les sections en voie verte arrivent progressivement.





La véloroute de l'Auvergne V70



www.via-allier.com

CARTE TOURISTIQUE



Gorges de l'Allier

BIENVENUE sur la Via Allier. Cette partie de la véloroute V70 relie Nevers dans la Nièvre à Langogne en Lozère, au fil de la rivière Allier.

La Via Allier débute à Nevers, près du fameux Bec d'Allier, mariage entre le fleuve Loire et la rivière Allier.

Suivant la migration du saumon sauvage de l'Allier, la véloroute remonte la rivière et file vers le sud. Elle traverse un petit bout du Cher et en profite pour s'écarter de la rivière, qu'elle retrouve ensuite à Moulins, capitale historique du Bourbonnais.

Plus au sud, elle côtoie la réserve naturelle du Val d'Allier. Elle poursuit son chemin jusqu'à l'élégante station thermale de Vichy et son lac sur les rives duquel il fait bon flâner. La Via Allier se permet alors de belles escapades dans le vignoble de Saint-Pourçain et le bocage bourbonnais.

Le parcours est doux et roulant alors que, bientôt, se devinent au loin les reliefs plus marqués du département du Puy-de-Dôme. La plaine de la Limagne laisse le temps de se préparer au caractère volcanique du paysage qui, passé Clermont-Ferrand, ne cessera plus de s'affirmer.

La rivière Allier se discipline alors pour entrer en vallée puis en gorges, toujours sauvage. Au sud, elle se pare des reflets de l'arkose, cette pierre blonde et lumineuse qui fait la beauté des édifices du Pays d'Issoire.

Remontant toujours plus loin la rivière, la Via Allier entre dans le département de la Haute-Loire à Brioude.

Passé Langeac, la rivière s'enfonce dans des gorges escarpées et devient plus chahuteuse. Elle se prête ainsi idéalement à la pratique de nombreux sports d'eaux vives.

Pour saisir le caractère des Gorges de l'Allier, il faut pousser les portes des églises romanes et des châteaux oubliés, flâner dans les ruelles des villages perchés au-dessus des coulées volcaniques.

La Via Allier n'est maintenant plus très loin des sources de l'Allier, là-haut dans les montagnes cévenoles. À Langogne, le voyage se termine sur une terre de rencontres entre l'Auvergne et la Méditerranée.

Préparez dès à présent votre voyage à vélo sur www.via-allier.com



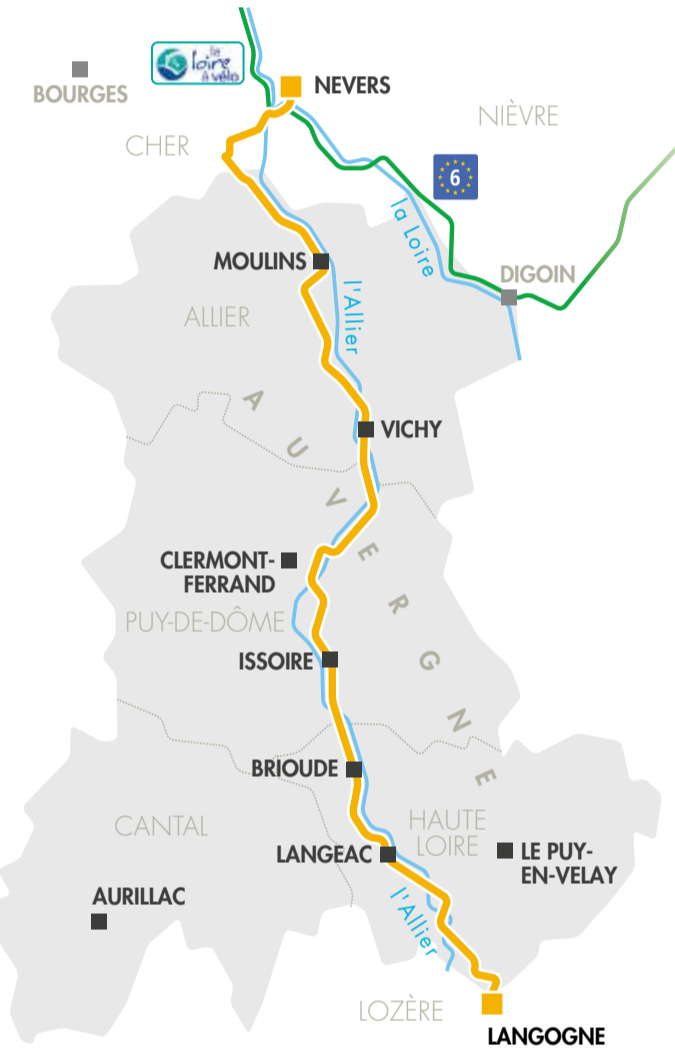
Vic-le-Comte



Bec d'Allier à Cuffy

Infos utiles

Le parcours de **435 kilomètres** est entièrement jalonné sur routes à faible trafic ou sur bandes cyclables et inclut 27 km de voie verte sur l'agglomération de Vichy. Progressivement, l'itinéraire se munit de nouvelles sections de voies vertes.



Cartographie: Letitude - Conception: ...bigbang.fr
Crédits photos: Albee-Photographie / Auvergne-Rhône-Alpes Tourisme - Alain Doire / BFC Tourisme - Emmanuel LATES / CDI Allier / Jeël Damase

Préparez votre voyage à vélo sur www.via-allier.com



Inspirez, respirez, pédalez! La Via Allier est un condensé de bons moments à vivre! Le long de ces 435 kilomètres, vous traversez des villes et des villages de charme propices à des haltes gourmandes et reposantes! Des hébergements, restaurants, sites de visite et offices de tourisme vous accueillent dans les meilleures conditions tout au long de l'itinéraire.

- Office de Tourisme de Nevers www.nevers-tourisme.com
- Office de Tourisme de Moulins www.moulins-tourisme.com
- Office de Tourisme Val de Sioule www.valdesioule.com
- Office de Tourisme de Vichy www.vichy-destinations.fr
- Office de Tourisme Terra Volcana www.terravolcana.com
- Office de Tourisme de Clermont-Ferrand www.clermontauvergneturisme.com
- Office de Tourisme Mond'Arverne www.mondarverne.com
- Office de Tourisme Auvergne Pays d'Issoire www.issuire-tourisme.com
- Office de Tourisme Brioude Sud Auvergne www.ot-brioude.fr
- Office de Tourisme des Gorges de l'Allier www.gorges-allier.com
- Office de Tourisme du Puy-en-Velay www.lepuyenvelay-tourisme.fr
- Office de Tourisme de Langogne www.ot-langogne.com

Pour prolonger votre séjour en Auvergne, rendez-vous sur www.auvergne-destination.com



Issoire



Moulins



Vichy

VÉLOROUTES ET VOIES VERTES AMÉNAGÉES À PROXIMITÉ

LA LOIRE À VÉLO (EV6)

630 km

De Nevers à l'océan Atlantique

www.loireavelo.fr

Voie verte de Vichy

VÉLOROUTE V75

137 km

à travers le département de l'Allier d'est en ouest

www.velo.allier-tourisme.com

VOIE VERTE DU CANAL DE BERRY (V46)

22 km

sur le chemin de halage du canal

www.vallecoeurdefrance.fr

EUROVELO 6

570 km

Véloroute des fleuves de Bâle à Nevers

www.francevelotourisme.com

GRANDE TRAVERSÉE DU VOLCAN À VÉLO (V74)

150 km

de traversée du Cantal

www.auvergne-destination.com

VIA FLUVIA (V73)

120 km

entre le fleuve Loire et le Rhône

www.viafluvia.fr

VOIE VERTE DU VELAY (V73)

23,8 km

de Costaros à Brives-Charensac

www.lepuyenvelay-tourisme.fr

VÉLOROUTE V87

33 km

de Montluçon à travers la Combraille

www.velo.allier-tourisme.com



Expériences à vivre sur la Via Allier

JOURNÉE VÉLO ET CANOË DANS LES GORGES DE L'ALLIER

▶ Le rendez-vous est donné à Lavoûte-Chilhac pour la prise en main des vélos à assistance électrique. Puis vous suivrez la rivière Allier sur la Via Allier jusqu'à Langeac, soit 15 km.

▶ Première étape à Chilhac pour une découverte à pied du village médiéval labellisé "Petites Cités de Caractère". Sur le chemin, vous pourrez visiter la ferme du Blot et acheter de bons produits locaux.

▶ Arrivée à Langeac, vous profitez d'une belle pause déjeuner et baignade avant de retourner à Lavoûte-Chilhac en canoë.

Infos et réservations: www.canoe-valdallier.com



UNE JOURNÉE ENTRE AMIES

▶ Les retrouvailles entre copines démarrent dans une sublime chambre d'hôtes à Mirefleurs, qui propose une vue panoramique sur la Chaîne des Puys et le massif du Sancy.

Après un bon petit-déjeuner, vous enflemez le casque pour une virée sur la Via Allier. Une boucle de 63 km qui vous permet d'explorer la Toscane d'Auvergne sur des routes traversant des villages vigneron et contournant les pics rocheux couronnés de châteaux perchés.

▶ À partir de 85 € pour 2 personnes (nuit et petit-déjeuner).

Plus d'infos: www.auvergne-destination.com



UNE JOURNÉE EN FAMILLE ENTRE BILLY ET SAINT-YORRE


▶ Rendez-vous sur l'esplanade du lac d'Allier à Vichy pour la location de vélos classiques, électriques, à l'hydrogène et vélos enfants.

▶ Départ sur la voie verte qui longe le lac d'Allier puis la rivière. Selon l'avancée, vous avez la possibilité de pique-niquer à la base de loisirs de Saint-Germain-des-Fossés ou à Billy.

▶ Arrivée à Billy, vous posez les vélos pour visiter la forteresse médiévale bâtie à la fin du XII^e siècle par les Bourbons.

▶ Retour par la voie verte à Vichy et farniente dans les parcs ou sur les terrasses des bords d'Allier!

Plus d'infos: www.vichy-destinations.fr



GUIDE GLÉNAT

Pour vous aider à préparer votre 1^{er} itinéraire à vélo le long de la Via Allier, le cycloguide Glénat « Voyage à vélo et vélo électrique en Auvergne » décrit l'itinéraire entre Château-sur-Allier et Brioude.

DISTANCE 264 km | DURÉE 6 jours | DÉNIVELÉ 1 625 m+

Vous y retrouverez des cartes détaillées, des conseils pratiques et des services aux étapes.

