



REVEILLER LES SENS,
RETROUVER LE SENS,
RENAÎTRE ICI.



NOUVEAU LA VIA ALLIER, LA VÉLOROUTE DE L'Auvergne

La Via Allier longe le cours de l'Allier, rivière sauvage qui a inspiré ce parcours de 435 km où se mêlent des portions de route partagée, de voie verte, traversant 5 départements, dont 3 en Auvergne-Rhône-Alpes.

La Via Allier est un mix parfait pour vivre l'aventure, le dépaysement et profiter d'arrêts gastronomiques et patrimoniaux à Moulins, Vichy, Clermont-Ferrand, Issoire, Brioude ou Langeac. Son trajet est très varié, avec des portions qui sont parfaites pour les familles en première partie, tandis que les sportifs apprécieront le cheminement vers les gorges de l'Allier où le dénivelé se fait plus soutenu. Dans tous les cas, de vignes en forêts, de rivières en gorges, la Via Allier dévoile ses atours aux cyclistes curieux de pédaler sur un nouveau chemin nord-sud en plein centre de la France.

Nouveau site web début mai 2022 : www.via-allier.com

La Via Allier propose aux cyclistes de passage une belle variété d'hébergements à moins de 5 km de son itinéraire.

QUELQUES BONNES ADRESSES :

HÔTEL-RESTAURANT, À MOULINS LE CLOS DE BOURGOGNE****

Une excellente adresse au charme bourgeois et à la restauration raffinée. Pour cyclistes hédonistes.

À partir de 111 € nuit/pers. PDJ compris
www.clos-de-bourgogne.com
contact@clos-de-bourgogne.com
Tél. : 04 70 44 03 00

CHAMBRES D'HÔTES À BRIOUDE LE CLOS DES CAMPANULES

Un havre de paix où se mêlent un esprit contemporain dans une bâtisse du 19ème. La piscine extérieure est un plus après une grande journée sur les routes.

À partir de 125€/nuit/chambre. PDJ compris
www.closdescampanules.com
contact@closdescampanules.com
Tél. : 06 26 98 29 16

HEBERGEMENT INSOLITE : YOURTES ROYALES DANS LE BOIS DE MAULMONT

Il est possible de s'offrir une nuit originale au cœur de la nature à proximité de Saint-Priest. Kitchenette, salon, salle à manger et chambre à coucher tout y est.

À partir de 80€/nuit
Contact : contact@yourtes-royales.fr
Tél. : 06 68 63 00 52



REPERES

435 KM
de Nevers à Langogne.

5 DEPARTEMENTS
Nièvre, Cher, Allier, Puy-de-Dôme, Haute-Loire

18 ETAPES
de 26 km en moyenne/jour

6 PLUS BEAUX VILLAGES DE FRANCE
Apremont, Montpeyroux, Usson, Blesle, Lavaudieu, Pradelles

5 VILLES OU PAYS D'ART ET D'HISTOIRE
Moulins, Riom, Billom, Issoire, Les Gorges de l'Allier

2 VIGNOBLES
Saint-Pourcain-sur-Sioule, Côtes d'Auvergne





MOULINS, L'ALLIER HISTORIQUE

Moulins mérite un arrêt pour découvrir le charme de la ville médiévale du Bourbonnais, se promener le long de l'Allier, découvrir le Centre national du costume de scène et de la scénographie ou la Maison Mantin qui a figé dans le temps le confort moderne du XIXème siècle. Moulins est une halte à la fois architecturale, naturelle et artistique.

www.moulins-tourisme.com



ISSOIRE, LE PUY-DE-DÔME ENSOLEILLE

Le soleil et les toits de tuiles lui donnent un air du sud. Issoire abrite en son cœur l'abbatiale de Saint-Austremoine, un sublime édifice de l'art roman du XIIème siècle où les couleurs chatoyantes des ornements émerveillent le regard. Ici l'eau coule dans la ville alimentant potagers, vergers et jardins. www.issuire-tourisme.com



LA VIA ALLIER LEÇON D'HISTOIRE ET DE GÉOGRAPHIE



LANGEAAC, LA HAUTE-LOIRE PLEINE NATURE

À Langeac, on est aux origines de l'Allier. Dans ces gorges qui voient chaque année frayer les saumons ayant remonté la rivière le long des 1000 km qui les séparent de l'Atlantique, la nature est imposante, brute, sauvage, primaire. Après de belles sensations fortes en eaux vives sur l'Allier, ou un périple en train touristique accroché aux flancs des gorges, une halte roborative dans la petite cité recroquevillée autour de son église s'impose ! www.gorges-allier.com



POUR CHANGER DU VELO LA DESCENTE EN CANOË !

Il est possible de s'offrir une pause, les pieds dans l'eau, avec une descente en canoë sur l'Allier.

Pour cela il suffit de garer les vélos à Pont-du-Château (l'itinéraire vélo passe devant la base).

De là, une navette vous amène au départ pour une descente bucolique de 20, 10 ou 7 km... L'Allier, rivière sauvage offre de larges portions facilement navigables en famille.

Canoë biplace 20€/pers
www.auvergneloisirs.com
Tél : 06 87 10 87 68

Cette activité est également possible depuis Langeac pour ceux qui le souhaitent.

<https://tonic-aventure.fr/>





ROANNE, SE SAVOURE

Au bord de la Loire, voici un lieu où le mot épicurisme prend tout son sens. Profitant des vins de la côte Roannaise, des fromages comme le Saint-Haonnais de la Maison Mons ou des cafés Thivoyon tout comme de l'Andouille de Charlieu ou de la Praline pour une touche sucrée. Puis, quelques coups de pédales, et on découvre le centre-ville ancien avec ses charmantes maisons à colombages et son centre piétonnier. Après cette pause dans la cité, direction le port qui écrivit une histoire glorieuse du commerce fluvial, avant de devenir aujourd'hui un fameux port de plaisance. On déambule, avant de rejoindre le canal qui longe la Loire et de partir à l'aventure sur les traces des châteaux et abbayes environnants comme le Château de la Roche qui semble flotter sur la Loire ou le couvent des Cordeliers parfaitement conservé. www.leroannais.com

IDÉE HÉBERGEMENT INSOLITE

Dormir sur un bateau amarré au port
Tarif : de 35 à 55€ pour 2 pers.
Cab'Hôtes
Tél. : 06 82 14 89 09
cabhotes@gmail.com

LE PUY-EN-VELAY, SE GRAVIT

Célèbre départ du chemin de Saint-Jacques de Compostelle, le Puy-en-Velay semble avoir été façonné par le souffle chaud des volcans. C'est parti pour une visite guidée d'une heure et demie à travers la ville à vélo électrique (compter 39€/pers vélo compris). La Cathédrale classée à l'UNESCO trône à l'apogée de la ville, mais c'est dans ses ruelles enchevêtrées que l'on découvre l'hôtel Dieu également classé au patrimoine Mondial UNESCO, les restaurants à la gastronomie locale : lentilles vertes AOP du Puy, fromage aux artisans ou encore infusions de verveine. Le Puy agit comme une boussole dans ce paysage de monts et de forêts. Facile, la voie verte de 48 km entre Brives-Charensac et Brignon propose un parcours montant en douceur (2%), traversant des tunnels, franchissant un viaduc de 184 m, le tout avec des vues plongeantes sur la Loire et un arrêt obligatoire pour admirer la majestueuse cascade de la Beaume à Solignac-sur-Loire. Les sportifs à VTT peuvent aussi s'amuser sur un parcours de 38 km appelé la Ronde des Châteaux avec 900m de dénivelé positif dans une nature sauvage.


www.lepuyenvelay-tourisme.fr

IDÉE HÉBERGEMENT

Dormir dans une chambre d'hôtes historique, ancienne maison d'alchimiste au cœur de la ville
Tarif : 110 € pour 2 pers
www.demeure-du-lac-de-fugeres.fr
Tél : 07 85 89 49



CITY BREAK À VELO EN DIRECTION DE ...



GRENOBLE, S'EXPLORE

Grenoble est une cité nichée au cœur des montagnes. Cependant, une de ses particularités est d'être la ville la plus plate de France ! Dans ce contexte, la pratique du vélo s'est beaucoup développée et circuler à vélo est à la portée de tous ! Elue "capitale du vélo", la métropole grenobloise est composée d'un réseau de 450 km d'itinéraires cyclables. La bicyclette est donc le moyen idéal pour explorer cette ville au passé chargé d'histoire. À tous les curieux, l'Office de Tourisme propose des visites guidées à vélo pour explorer la ville et ses singularités. Avec le circuit "Grenoble, 2000 d'histoire à vélo", on explore nez au vent le cœur historique de la cité grâce à un parcours au fil des fleurons du patrimoine grenoblois, de l'ancien palais du parlement à l'écoquartier de Bonne (premier écoquartier de France) en passant par le Jardin de Ville et les places historiques.

Tarif : à partir de 125€ par guide - Durée : 2h
www.grenoble-tourisme.com

IDÉE HÉBERGEMENT :

Le 1924, un hôtel moderne et raffiné au cœur du Grenoble Haussmannien à 10 minutes de la Bastille. Un lieu idéal pour faire un break lors de son city break.
Tarif : de 120€ à 250€ la chambre
Contact : 04 76 46 18 92 - www.1924hotel.com

LYON, SE SILLONNE

La Capitale des Gaules s'arpente à bicyclette en version vélo électrique. En visite guidée de 2h ou 4h, d'une colline à l'autre ou du nord au sud, en échappée vers les Monts d'Or, le long du Rhône ou de la Saône, mais toujours avec dans le portebagage, une praline et le guide des meilleurs bouchons Lyonnais pour déguster un saucisson brioché ou un tablier de sapeur. Les arrêts dans le Vieux Lyon permettent d'admirer l'architecture moyenne-âgeuse et Renaissance, tandis que le contraste de la modernité s'affiche au Musée des Confluences. Lyon se parcourt aisément grâce à ses multiples voies cyclables intramuros qui sont également reliées avec les communes alentours, permettant ainsi de circuler sur de grandes distances de plus de 30 km en moyenne.

www.onlylyon.com

IDÉE HÉBERGEMENT

L'auberge de jeunesse nouvelle génération, moderne, chaleureuse et conviviale
Tarif : chambre double à partir de 75€
Slo Living Hostel -
<http://slo-hostel.com/fr/>
Tél : 04 78 59 06 90





À VELO SUR L'EAU, LES CANOTIERS À TOURNON

Et pourquoi ne pas prendre son vélo et s'offrir une croisière entre Rhône et Saône pour une sortie en boucle ? Avec la Compagnie des Canotiers Rhône-Saône, il est possible de s'offrir quelques heures ou quelques jours, où l'on mixe bateau et vélo. Une façon très originale de découvrir la région, en parcourant la Dolce Via ou la Via Rhôna avec une pause sur le bateau et un retour à son point de départ. Par exemple, La Boucle Bleu-Vert-Vapeur c'est 3 jours à vivre depuis Saint Jean de Muzols, lors de ce week-end on commence par la montée de la vallée du Doux en train historique à vapeur, puis on enchaîne par la descente de la Dolce Via à vélo, et enfin on poursuit par une croisière en bateau sur le Rhône jusqu'à Tournon.

www.canotiersboatnbike.com

Le cabotage en aller-retour à partir de 30€/pers -
Aller simple 20€/pers - La Boucle Bleu-Vert Vapeur - 64€/pers

AVEC ENVIE, LE TOUR DU MASSIF DU SANCY

Toujours situé à 1000 m d'altitude ce circuit de 78 km demande un certain bagage sportif pour affronter les 1622 m de dénivelé cumulé. Mais le Massif du Sancy vaut bien ce petit effort. Comment résister au départ depuis la cité médiévale de Besse-et-Saint-Anastaise avant de rejoindre par de petites routes charmantes, le somptueux lac Pavin, cratère d'explosion volcanique de 96 m de profondeur, situé à 1197 m d'altitude et de forme presque circulaire... C'est l'un des plus beaux lacs d'Auvergne ! La balade continue avec une traversée de paysages sauvages entre les Monts Dore (et leur air pur !) et le plateau de l'Artense et ses paysages de landes. On se croirait dans une contrée lointaine peuplée de trolls et de fées.

La fin de la boucle se poursuit avec un passage par le lac de Chambon et la vallée de Chaudfour, l'une des trois vallées glaciaires du Massif du Sancy, réputée pour sa flore alpine et pour ses deux curiosités géologiques que sont les dykes acérés de la Dent de la Rancune et de la Crête du Coq. Compter environ 4h de sortie.

www.sancy.com



ROULER EN BOUCLE



DANS LE CANTAL AVEC LA ROMAIN BARDET EXPERIENCE

Concept unique dans le monde professionnel du vélo, la Romain Bardet Experience permet d'emprunter les parcours où s'entraîne depuis son plus jeune âge Romain Bardet. Dessinés par l'enfant du pays, ce sont quatre circuits qui s'adressent aux cyclistes affûtés : la boucle volcan du Cantal, celle de Sumène-Artense, la boucle Châtaigneraie au départ de Marcolès, et enfin la boucle des Pays de Saint-Flour. Ce sera également l'occasion de découvrir au rythme de chacun la diversité des paysages, entre volcans, lacs, rivières, forêts et cités de caractère. La Romain Bardet Experience, c'est aussi l'après-vélo où de nombreuses bonnes adresses jalonnent chaque boucle. L'occasion de se retrouver en famille ou entre amis autour de spécialités locales.

www.auvergne-destination.com



DORMIR EN CYCLOLOGE

Au Camping Les Chamberts dans la Drôme et au bord de la rivière éponyme, il est possible de dormir dans un cyclologe.

Une sorte de cabane en bois avec un garage à vélo, 2 couchages en hauteur, une petite terrasse équipée d'une table et deux chaises.

Simple, rustique mais confortable et charmant, le cyclologe permet une halte à tarif raisonnable au cœur d'une nature très préservée.

On y dort 2 nuits minimum ou plus si on souhaite sillonner la région.

2 nuits minimum en moyenne saison :


De 39 € à 45 €

4 nuits minimum en haute-saison :

De 50 € à 59 €

<https://leschamberts.com>

PAPILLES À VELO



Auvergne-Rhône-Alpes est un territoire pour les gourmands et les gourmets, le vélo permet d'arpenter des itinéraires aux savoir-faire gastronomiques dans des paysages grandioses.

LE LABEL VELO & FROMAGES LA FRANCE SUR UN PLATEAU

Le label « Vélo & Fromages » met en avant des itinéraires cyclables ponctués de visites de fermes et de rencontres avec les producteurs afin de faire découvrir le savoir-faire et la diversité du patrimoine fromager français. Avec 45 départements labellisés, ce label propose près de 6 800 kilomètres de chemins et plus de 1 000 sites fromagers à découvrir dans toute la France. Sur son territoire, la région Auvergne-Rhône-Alpes propose une vingtaine d'itinéraires et autant de variétés de fromages à découvrir ! Grande Traversée à VTT de l'Ardèche et dégustations de Picodon, Tour des Glières en Haute-Savoie et secrets de fabrication du Reblochon fermier... Pour tous, le vélo garantit le rythme idéal pour partager de bons moments et faire de belles rencontres.

<https://www.departements.fr/velo-fromages-france-plateau/>

LA BOUCLE DE LA FORET DE LA PYRAMIDE DECOUVRIR LES FROMAGES DU BEAUJOLAIS VERT À TRAVERS FORETS ET RIVIERES

Si le Beaujolais est connu dans le monde entier pour son vin, il est également un territoire idéal pour les balades à vélo et la production laitière ! Entre forêts, bocages, vallons et rivières, la boucle de la Forêt de la Pyramide propose de découvrir les Hautes-Vallées du Beaujolais Vert et son environnement naturel remarquable où troupeaux de vaches et de chèvres produisent un lait de qualité. Côté papille, on se met « au vert » et on fait le plein de chlorophylle le long de cet itinéraire au patrimoine naturel abondant. Côté papilles, on découvre les fromages, le savoir-faire et les artisans de ce terroir avec pas moins de 8 escales gourmandes !

Type de pratique : cyclotourisme
Longueur : 29 km - **Dénivelé positif :** 620 m
Carnet d'adresse : 8 sites fromagers
Office de Tourisme Beaujolais Vert 69550 - Cublize
Tél. : 04 74 89 58 03
www.rhonetourisme.com

VELO ET GASTRONOMIE ARDECHOISE À VTT

Un picodon, Saint-Félicien et Artisan du Mézenc pour revigorer les cyclistes.

La Grande Traversée à VTT de l'Ardèche propose 7 étapes d'un parcours "Vélo & Fromages" qui part de l'Ardèche cévenole pour rejoindre l'Ardèche méridionale en passant par le Parc naturel régional des Monts d'Ardèche. Au-delà des sublimes paysages naturels, le plaisir de ce parcours se sont les multiples haltes savoureuses autour du thème du fromage qui le jalonnent : une ferme à visiter, un atelier de transformation du lait, une cave d'affinage, des marchés, des boutiques et des restaurants. 38 pauses sont ainsi répertoriées (à moins de 5 km du tracé) le long de cet itinéraire balisé de 315 km. Parfait pour rouler en découvrant l'univers du lait et du fromage, ses acteurs passionnés, ses produits savoureux !
www.ardeche-vtt.com



LA BONNE IDÉE

CROC'MAURIENNE LES PIQUE-NIQUES LOCAUX MADE IN MAURIENNE

Allier ravito et produits locaux, c'est possible grâce aux pique-niques Croc'Maurienne !

Composés de Beaufort AOP (la star locale), de charcuterie des fermes alentours, de pain boulanger et d'un dessert fait maison pour une touche sucrée, ce « P'tit Ravito » est emballé dans un sac à dos en coton pour faciliter son transport à vélo. De quoi pédaler le ventre plein et croquer la Maurienne à pleines dents !

www.velo-maurienne.com

Tarif : 14€ pour 2 personnes (hors boissons)



VELO & TRUFFE

De la truffière à l'assiette

Cette boucle de 36,5 km offre l'opportunité de découvrir les belles routes de la Drôme des Collines et ses villages secrets mais également de goûter au patrimoine de la truffe noire, le joyau de la gastronomie locale !

Réputé pour son parfum délicat, ce « diamant noir » est un véritable produit d'excellence, né d'un terroir d'exception. Ainsi, après avoir pédalé pendant 3h environ, on arrive dans la petite ville de Saint-Donat-sur-l'Herbasse où Bruno Charton, chef restaurateur, et son fils Mathieu proposent de guider les épicuriens sur les chemins de la gourmandise...

De la truffière à l'assiette, on explore la truffe noire de manière authentique et gastronomique ! Incroyable, mais vrai, c'est bien le Chef lui-même qui nous accompagne pour caver la truffe avant de déguster des plats savoureusement truffés, d'assister à l'ouverture de la saison et aux divers marchés organisés par la noble confrérie de la truffe noire.

Forfait sur 1 journée, sans hébergement, avec menu « DIAMANT NOIR » : visite de la truffière et recherche de truffe, (environ 1h30) ; le lundi uniquement, visite du marché aux truffes de Saint-Donat à 11h ; 12h : Apéritif dégustation "les blancs de notre région". Repas autour de la truffe.

Menu "Diamant Noir" : 220 €/personne, vins non compris

Itinéraire : <https://rando-ardeche-hermitage.fr>

De la truffière à l'assiette : www.ardeche-hermitage.com/fr



VELO & VINS

Dégustation des vins de Savoie sur les Balcons des Bauges

Accompagnés d'un moniteur-guide VTT, amateurs de vins et néophytes arpenteront les coteaux de la Combe de Savoie pour découvrir paysages alpins et vignobles emblématiques du terroir comme l'Apremont, le Chignin-Bergeron (pour les vins blancs), la Mondeuse ou encore le Pinot Gris (pour les vins rouges). Au programme : rencontre avec les viticulteurs passionnés, dégustation personnalisée et circuit VTT facile ! Pour assurer un maximum de confort et de convivialité, cette expérience sensorielle est programmable à la journée ou à la demi-journée, en fonction des envies des participants. Une échappée touristique originale, idéale à partager en famille ou entre amis à moins de 30 minutes de Chambéry.

Programmable en demi-journée ou journée

Départ : Saint Pierre d'Albigny

Comprend : le moniteur-guide VTT, un encas savoyard, une visite de cave avec dégustation

Tarif sans location de VTT : 180€

<https://www.saboiavelo.com/experiences-vtt-guidees>

ROULE TA BILLE EN WEEK-END

VIARHÔNA, DE GENEVE À LYON

Partir du lac Léman et rejoindre Lyon par ViaRhôna

C'est une terre d'accueil sur les chemins de l'itinérance. C'est une invitation à la contemplation des paysages, et à la découverte des petits villages, villes et petits ports sur le fleuve.

Le Rhône sert de prétexte à la découverte d'un terroir où s'épanouissent les grands crus des côtes du Rhône, et les trésors d'architecture des civilisations qui se sont succédées, de part et d'autre de ses rives.

www.grandangle.fr

À partir de 620€ par pers pour 7 jours/6nuits.



ATTEINDRE LA PERLE DES LACS À VELO ELECTRIQUE

Une aventure de 3 jours en quête de cité médiévale et de lac volcanique

Des mystères de la cité médiévale du Puy-en-Velay au lac volcanique du Bouchet surnommé « La perle des lacs », petits et grands aventuriers partiront à l'assaut des routes pittoresques de la Haute-Loire pour découvrir pépites historiques et trésors naturels du département !

Pour avoir la sensation de partir encore plus loin, l'itinéraire emprunte une portion du Chemin de Compostelle à partager avec les pèlerins en partance pour Santiago...

Un voyage dépaysant pour en prendre plein les yeux et pédaler sans trop se fatiguer.

www.lautre-chemin.com

À partir de 240€ par pers 3 jours/2 nuits.



EXPLORER LA DERNIERE RIVIERE SAUVAGE DES ALPES

Séjour La Vélodrôme en Biovallée® en 4 jours

Cette jolie balade à vélo suit tranquillement le cours de la Drôme et de ses eaux turquoise par des chemins bucoliques et autres petites routes très peu fréquentées. Ainsi, de baignades en sauts dans la rivière et de chambres d'hôtes en petits hôtels typiques, ce circuit ludique offre une escapade rafraîchissante pour arpenter les villages de caractère et profiter du climat (déjà) provençal du Pays du Diois.

- **À voir/à faire** : la cité romaine de Die, la tour médiévale de Crest, la réserve naturelle des Ramières, se baigner dans l'eau turquoise de la Drôme.

- **Le saviez-vous ?** Les eaux claires de la rivière Drôme s'écoulent en toute liberté, sans entrave ni barrage, ce qui en fait la dernière rivière sauvage des Alpes.

- **Étapes journalières** : entre 13 et 30 km, soit 1h30 à 4h de vélo

www.safrantours.com

À partir de 380€ par pers pour 4 jours/3nuits.



D'UN LAC À L'AUTRE

Rallier le lac du Bourget au lac d'Annecy !

Cet itinéraire est idéal pour explorer les Alpes à vélo tout en évitant les grandes ascensions (très sportives) et en profitant des lacs du Bourget et du lac d'Annecy, deux trésors naturels emblématiques des Pays de Savoie ! Conçu pour être arpenté le temps d'un week-end, cet itinéraire s'étend le long des lacs et suit essentiellement des sentiers fluviaux ou chemins de halage, permettant d'admirer le paysage des montagnes imposantes. En cours de route, on traverse des villages pittoresques et des paysages naturels entre prairies, vallées et sommets. Le séjour débute à Chindrieux, sur la pointe nord du lac du Bourget et suit les rives du lac en direction d'Aix-les-Bains. Après une nuit inoubliable dans le somptueux château des Allues, l'itinéraire se dirige vers le nord et continue le long du scintillant lac d'Annecy, avant d'arriver à Chanaz, la «Venise des Alpes».

www.cyclomundo.fr

À partir de 250€ par pers 2 jours/1 nuit



LE VELO A TROUVE SA VOIE

Avec près de de 2690 km d'itinéraires cyclistes traversant son territoire, Auvergne-Rhône-Alpes est un point clé pour rallier les 4 coins de la France à vélo ainsi que l'Europe. Paysages grandioses, city-breaks enrichissants, terroir local et moments de partage sont au programme de ces escapades exaltantes !



VIA ALLIER (V70)

Sillonner la rivière de l'Allier durant 435 km et découvrir les richesses du territoire Auvergnat, c'est ce qu'offre la Via Allier. En savoir plus pages 2 et 3.

www.via-allier.com

VIA FLUVIA (V73)

La Via Fluvia c'est 120 km reliant la Loire et le Rhône. Ils sont à portée de pédales pour ceux qui souhaitent découvrir 3 départements, la Haute-Loire, la Loire et l'Ardèche, aux paysages singuliers et au patrimoine culturel riche. Atmosphères variées entre mini volcans, anciennes voies ferroviaires, faune et vignobles à perte de vue, la Via Fluvia ouvre ses portes sur un territoire à la nature préservée. Sur la totalité du parcours, encore en cours de réalisation, 75 km ont été aménagés en voies vertes, le reste demeurant en sections non aménagées.

www.viafluvia.fr

VELOIRE (V71)

La Véloire offre un autre visage de la Loire, une véritable échappée verte et intimiste où villages et châteaux se succèdent sur 140 km. Au départ de la station thermale de Montrond-les-Bains, vous suivez le cours du fleuve sur de petites routes à travers le bocage.

www.leroannais.com



VIARHÔNA (EV17)

Du Lac Léman jusqu'aux plages de la méditerranée, ViaRhôna, avec pas moins de 815 km du nord au sud, se compose d'un parcours diversifié et de paysages à couper le souffle. Les cyclistes pourront se lancer à la poursuite de 3 régions, l'Auvergne-Rhône-Alpes, l'Occitanie et la région PACA. Ils traverseront des villes exceptionnelles, comme Lyon ou Vienne et s'émerveilleront devant des panoramas entre charmes alpins et saveurs provençales. Bien plus qu'un parcours cycliste, ViaRhôna propose une collection d'ambiances autour de la culture, la nature, l'œnologie et la gastronomie qui viendront enrichir le périple des voyageurs. En bref, un véritable « concentré de France » ! Alternant entre voies vertes sécurisées et véloroutes sur des axes peu fréquentés, cet itinéraire est relativement plat avec un dénivelé ne dépassant pas les 3%, restant accessible à tous, à l'exception des 120 premiers km entre Saint-Gingolph et Seyssel, plus sportifs.

www.viarhona.com

**CARTES DES VIA À TELECHARGER
ICI**



LA VOIE BLEUE MOSELLE-SAÔNE (V50)

Empruntant un itinéraire cyclable national sur pas moins de 700 km, la Voie Bleue Moselle-Saône relie le Luxembourg à Lyon en passant par Nancy et Dijon. C'est au fil de l'eau, de chemin de halage en écluses, le long de la Moselle et de la Saône, que les voyageurs profitent de paysages dignes de cartes postales. Les pauses gourmandes sont aussi variées que les départements traversés !

Possédant une faible dénivellation et des voies cyclables aménagées et sécurisées en majorité, la Voie Bleue est un parcours très accessible, en site propre sur 75% et idéal pour les débutants ou les familles.

www.lavoiebleue.com



VELOROUTES V62/V63

Entre lacs du Bourget et d'Annecy, Villes d'Art et d'Histoire, vignobles savoyards, vallée de l'Isère et vergers drômois, les véloroutes V62/V63 offriront à terme 360 km d'itinérance continue avec en toile de fond les plus beaux massifs des Alpes.

Selon le point de départ choisi, elles relient Chanaz et Annecy à Valence, en passant par Aix-les-Bains, Chambéry, Albertville, Grenoble, Romans et sont connectées de part et d'autre à ViaRhôna.



LA DOLCE VIA

Voie douce au cœur des grands espaces naturels de l'Ardèche, la Dolce Via est un itinéraire privilégié où règne calme et sérénité. 90 km où les voyageurs n'auront pas le temps de s'ennuyer ! Découverte du patrimoine et de ses villages de caractère aux allures médiévales, dégustation de produits d'artisans locaux et initiation à des loisirs à cheval, sur l'eau ou dans les airs ! Connectée à ViaRhôna elle permet aussi de rejoindre la mer.

A emprunter à VTT comme à VTC, la Dolce Via est un parcours en grande majorité sans voitures avec un dénivelé ne dépassant pas les 3%. Accueillant et facilement praticable, les amoureux du cyclotourisme seront dans leur élément pour pédaler tout en admirant les paysages !

www.dolce-via.com

PIERRE QUI ROULE

HORIZONS VOLCANIQUES À VTT

Le Grand Tour VTT « Saint-Flour Horizons Volcaniques » est un séjour VTT dans le Cantal en itinérance sur 5 étapes (5 jours /4 nuits). Il sillonne la Planèze, ce haut plateau emblématique du Cantal, jusqu'aux abords du massif granitique de la Margeride. Oscillant de 1000 à 1300 mètres d'altitude, ce bel itinéraire offre un panorama à 360° avec en ligne de mire les sommets du géant cantalien.

www.pays-saint-flour.fr

À partir de 102€/pers ou 301€/pers
en formule ½ pension



LA VELODRÔME, DES ALPES À LA PROVENCE

La VéloDrôme est un itinéraire cyclable de 40 km entre les Alpes et la Provence, permettant une incursion entre les impressionnantes falaises du Vercors au nord et la très rare formation géologique de la forêt de Saoû au sud. La rivière Drôme, au cours sauvage, naturel et préservé, accompagne les cyclistes durant leur parcours depuis la confluence avec le Rhône et ViaRhôna jusqu'au village de Saillans. Jalonnée par de nombreux arrêts possibles, qu'ils soient culturels, gastronomiques ou naturels (baignades, découvertes de vieux villages perchés, de réserves naturelles, visites de caves...), la VéloDrôme offre de nombreux points d'intérêt pour toutes les générations !

Bonus : il est possible de varier les plaisirs et choisissant le retour en canoë !

<https://velo-drome.com>



LE TOUR DE CHARTREUSE À VTT ELECTRIQUE ACCOMPAGNE

Alpette Evasion propose une formule d'une semaine pour découvrir le massif de la Chartreuse. Encadré par un accompagnateur expert du territoire, on se laisse guider de Bellecombe à la vallée des Entremont jusqu'à Saint Pierre de Chartreuse à travers des cols faciles et des petits chemins de moyenne montagne. Au programme : une balade dans les vignobles de Savoie, des points de vue à couper le souffle sur les Alpes et sur le toit de l'Europe, la découverte de hameaux authentiques, des sentiers roulants au cœur de forêts majestueuses et d'alpages verdoyants... Pendant ce tour de Chartreuse, on (re)découvre les plaisirs du VTT électrique sur des petites routes de montagne bucoliques et on s'immerge dans la nature abondante du massif.

www.alpette.com

Prix : 725€ par personne





LA GRANDE TRAVERSEE DU RHÔNE

Itinéraire tout terrain de 230 km, la grande traversée du Rhône démarre au cœur du Beaujolais, longe Lyon sur son versant ouest et passe ensuite par les Mont Lyonnais ainsi que le pays des pierres dorées avant de se terminer dans la vallée du Rhône. Ce parcours, sportif s'il est réalisé sur toute la longueur s'effectue à VTT et se veut relativement technique notamment avec l'ascension de cols, le passage par des zones abruptes ainsi que de longues descentes. L'itinéraire regroupe 6380 m de dénivelé positif et autant de négatif, de quoi faire travailler les cuisses !

Mais on peut aussi le parcourir de façon plus contemplative avec des villages à découvrir comme Vaux en Beaujolais, des vignobles et des caves à visiter, des panoramas à admirer et des forêts de Pins Douglas à traverser.

www.francevelotourisme.com



DESTINATION GRAND AIR,

Le plus grand espace VTT-FFCT de France au cœur du Parc naturel régional Livradois-Forez

3 ESPACES VTT/FFC

- Ambert-Crêtes du Forez
- Les Bois Noirs
- Vichy Montagne Bourbonnaise

2780 KM DE PISTES

125 CIRCUITS

3 DEPARTEMENTS

Loire, Allier, Puy-de-Dôme

39 POINTS DE DEPART

5 COLS À FRANCHIR

UN LINEAIRE DE 200 KM

entre Arlanc au sud et Vichy au nord.

LA TRAVERSEE INTEGRALE

du Parc naturel régional Livradois-Forez et du spot des Hautes-Chaumes

4 ETAPES DE 50 KM D'ITINERANCE

entre Arlans et Thiers avec fiches détaillées.

www.ambertvtt.fr



LA GRANDE TRAVERSEE DE LA HAUTE-LOIRE

La Haute-Loire est l'un des secrets les mieux gardés d'Auvergne. Parcourir la Grande Traversée de la Haute-Loire à VTT, c'est vivre une aventure unique sur plus de 600 km. Tel un Tour de France, chaque étape réserve une belle variété de paysages et une grande diversité de chemins (single, piste...). À chaque étape se situe un hébergement labellisé Respirando spécialement adapté aux pratiquants, leur permettant de stationner leur vélo en toute sécurité, mais également de le laver et de recharger les batteries. Cette traversée c'est aussi la découverte des 9 Sites VTT-FFC de Haute-Loire offrant un réseau de plus de 3 700 km balisés ! Imaginé et tracé pour les pratiquants de VTT-E et de VTT musculaire, pour les sportifs, les épicuriens, les aventuriers et les voyageurs itinérants, le parcours offre tous les plaisirs de la pratique. Enfin, des « portes » permettent d'entrer et sortir de l'itinéraire et proposent une gamme de services adaptés comme les gares TER, encadrements, location de VTT, portages des bagages...

www.auvergne-destination.com



LA GRANDE TRAVERSEE DU MASSIF CENTRAL

Depuis 1995 la Grande Traversée du Massif Central, ou GTMC pour les inconditionnels des tracés mythiques, comble ou fait rêver les mordus de VTT. En 2018 elle a fait peau neuve et doublé sa distance. Cette nouvelle version de 1380 km, de loin la plus longue traversée VTT de France, entièrement balisée et labellisée par la Fédération Française de Cyclisme (FFC), ravira les adeptes du grand voyage à VTT ou en gravel bike comme les novices de l'itinérance et ceux, toujours plus nombreux, s'essayant au VTT à assistance électrique (VTTAE). Reliant les grands lacs du Morvan en Bourgogne au sable chaud de la Méditerranée, la GTMC parcourt l'intégralité du Massif central du nord au sud.

www.la-gtmc.com

CYCLOCOLS

GRIMPER SES PREMIERS COLS



LE COL DU GRAND COLOMBIER DANS L'AIN

Col mythique du Tour de France, le Géant du Bugey est une véritable légende pour les passionnés de vélo. Avec ses 18 km de route depuis Culoz et ses 1262 m de dénivelé, il s'agit d'un défi de taille pour les coureurs cyclistes de se hisser au sommet à 1531 m. Situé à 30 mn d'Aix-les-Bains, 1h d'Annecy et 1h30 de Bourg en Bresse, le col du Grand Colombier offre une magnifique vue panoramique sur la chaîne des Alpes, le lac du Bourget à ses pieds, ou encore le majestueux Mont-Blanc. <https://ain-outdoor.com>

OISANS COL SERIES EN ISERE


Les 21 virages de l'Alpe d'Huez, le charme d'Oz-en-Oisans, le confidentiel Col de Sarenne... Chaque mardi matin du 20 juillet au 31 août, l'Oisans réserve un de ses cols aux cyclistes. Sur la route fermée à la circulation, on gravit les routes mythiques et les plus beaux itinéraires de la région, pour se mesurer aux champions. À l'arrivée, le ravitaillement est offert aux participants qui pourront profiter du calme et de la beauté du sommet. www.isere-tourisme.com

CHALLENGE MOUNTAIN COLLECTION EN MAURIENNE

On pédale cet été en Maurienne ! Le Mountain Collection, c'est l'occasion de découvrir les cols et montées du « plus grand domaine cyclable du monde ». Durant les mois de juillet et d'août, 14 montées réservées aux cyclistes et sur route fermée seront proposées en Maurienne et ce jusqu'en Italie. Ce sont 5 nouveaux parcours qui ont été ajoutés cette année, pour le plus grand bonheur des amateurs de vélo. www.velo-maurienne.com

LE COL DU PAS DE PEYROL DANS LE CANTAL

Plus haut col routier du Massif Central avec ses 1589m d'altitude, le col du Pas de Peyrol est aussi un des itinéraires favori du Tour de France que les coureurs ont franchi onze fois, dont une dernière arrivée en 2020. Situé au pied de l'emblématique sommet du puy Mary, l'ascension ne sera pas de tout repos sur les routes étroites et sinueuses du Cantal. Que l'on soit cycliste amateur ou affuté, chacun trouvera son bonheur avec 5 départs aux parcours différents. www.auvergne-destination.com



CHIFFRES CLES DU VELO EN AUVERGNE-RHÔNE-ALPES

1 ITINERAIRE EUROVELO SUR LE TERRITOIRE REGIONAL : EV17

(section française : ViaRhôna)

2 690 KM INSCRITS AU SCHEMA NATIONAL DES VELOROUTES ET VOIES VERTES

(5ème région en linéaire)

DES GRANDS COLS MYTHIQUES

(Présence du col le plus haut de France, Route des 100 cols : 103 cols sur 1800 km, 21 lacets sur la montée de l'Alpe d'Huez, col du Galibier, col du Télégraphe, Col de l'Iseran, ...)

47 SITES VTT-FFC®

(25 % de l'offre en France)

7 GRANDES TRAVERSEES À VTT

(tout ou partie sur le territoire régional, soit la moitié des GT de France)

15 GRANDS TOURS

(une cinquantaine en France)

8 ESPACES CYCLOSPORTS dont LE PLUS GRAND ESPACE VTT FFC DE FRANCE

(28 en France)

PRES DE 1 000 STRUCTURES « ACCUEIL VELO »

(environ 15 % de l'offre française)

10 COLLECTIVITES LABELISEES «TERRITOIRE VELO»

(44 en France)

1171 MONITEURS PROFESSIONNELS

(40% des Moniteurs Cyclistes Français)

LA REGION ACCUEILLE LES PLUS GRANDS EVENEMENTS VTT ET CYCLO FRANCAIS

(Le Tour de France, l'Ardéchoise, le Vélo Vert Festival, des coupes du monde de VTT...)

EN 2022, SORTIE DE 3 NOUVEAUX GUIDES CONSACRES AU VOYAGE À VELO :


CYCLOGUIDES GLENAT

- 8 itinéraires à vélo et vélo électrique dans la Drôme et l'Ardèche
Sortie le 9 mars

- 10 itinéraires à vélo et vélo électrique dans les Alpes du Nord
(Savoie/Haute-Savoie/Isère)
Sortie le 6 avril

NOUVEAU GUIDE VIARHÔNA EDITIONS OUEST FRANCE

Parution en mai 2022





Auvergne Rhône-Alpes Tourisme

www.inauvergnerhonealpes.com
phototheque.auvergnerhonealpes-tourisme.com

CONTACT :

Attachée de presse France : Vanessa MICHY
v.michy@auvergnerhonealpes-tourisme.com



AIRFRANCE



beatrice.bustamente@gmail.com - Photos : D.Grudet, Kundel, J. Damase, Albaphotographie, D. Frobert, G. Lebois/ADT 42, L. Olivier, A. Stenger, Ardèche Hermitage, J. Couty, Cyclolodge Les Chamberts, P. Smit, P. Fournier, Croq' Maurienne, Savoie Mont-Blanc Tourisme, T. Prudhomme, M. Dupont, P. Villecourt, C. Martelet, R. Vézin, SMB/Agence zoom/Bompard, G. Robert-Famy, H. Vidal, Images & Rêves, Studio Mir, A. Mocorge, O. Octobre, Bookah, F. Vincendet, X. Spertini.